

1.-IDENTIFICACIÓN Y LOCALIZACIÓN

| | | |
|--------------------------|--|----|
| Nombre: Tinado | N° CATÁLOGO GEOGRÁFICO PATRIMONIO HISTÓRICO | |
| | N° CATÁLOGO DE BIENES Y ESPACIOS PROTEGIDOS | 29 |

| | | | | |
|--------------------------------------|--|-------------------------------------|------------------------------|--------------------|
| Municipio: La Serna del Monte | | Calle: diseminado las cercas | | Número: s/n |
| Coordenadas UTM: | X: 448653; Y: 4541321 | Entorno: | Las Cercas | |
| Accesos | Camino de La Serna a Gandullas, Camino de Buitrago a Piñuécar | Interés | Etnográfico, paisajístico | |
| Descripción general | | | | |
| Nave ganadera | | | | |

| | |
|-----------------------|--------------|
| Uso del Suelo: | Agropecuario |
|-----------------------|--------------|

2.-ATRIBUCIÓN CULTURAL Y CRONOLÓGICA

| Periodo | Cultura | Estilo |
|---------------------------------------|-------------------------------------|--------|
| Indeterminado histórico | Cultura tradicional (Etnografía) | |
| Justificación de la atribución | | |
| | | |

3.-MORFOLOGÍA

| Actividad | Tipología |
|--|-----------------------|
| Agropecuaria | Construcción ganadera |
| Descripción del Bien | |
| <p>Edificio de planta rectangular, construido con muros de mampostería y cubierta a dos aguas de teja árabe, con un corral cerrado por un muro de mampostería por el que se accede a la nave. La implantación del edificio en el entramado de las tapias de las parcelas solucionando a la vez cerramientos y corrales hace que su integración en el paisaje constituya un valor destacado. Nombrado "corral" en en el topográfico de 1976</p> | |

| | |
|------------------|--------------------------------------|
| Nombre | Tinado y pilón abrevadero |
| CGPH | CM/0138/008 |
| Municipio | La Serna del Monte |
| CBEP | 28 |

4.MUEBLES Y FAUNA

| | | | |
|--------------------------|-------|------------------------|--|
| Descripción | | | |
| | | | |
| Materiales arqueológicos | | Muebles | |
| | | | |
| Taxonomía | | | |
| | | | |
| Lugar de depósito: | Lugar | Nº de expediente/sigla | |
| | | | |

5.-INVESTIGACIÓN

| | | | | | |
|------------------------|---|---|-------------------|------------------|-----------|
| Intervenciones: | | | | | |
| Nº expediente | Denominación | Año(s) | Directores | Tipo | |
| | | | | | |
| Bibliografía: | | | | | |
| Autoría | Año | Título | Editorial/revista | Lugar de edición | Extensión |
| | | | | | |
| Fuentes escritas | Fuentes cartográficas | Fuentes iconográficas | Fuentes orales | | |
| | Topográfico 1976-83 CO.PLA.CO. Ministerio de la Vivienda. Consejería de Política Territorial Topográfico histórico 1988 | Foto aérea de 1956, Ejército USA, Vuelo fotogramétrico. Centro Cartográfico y Fotográfico del Ejército del Aire Ortofoto 2008 Consejería de transportes e infraestructuras | | | |

| | |
|------------------|--------------------------------------|
| Nombre | Tinado y pilón abrevadero |
| CGPH | CM/0138/008 |
| Municipio | La Serna del Monte |
| CBEP | 28 |

6.- CONSERVACIÓN Y PROTECCIÓN -----

| | | | | | | |
|--|---------------------------------|--------------------------------|-----------------------|---|------------|------------------------------|
| Uso Actual y Estado de Conservación | | | | | | |
| Uso: en uso la parcela Estado: sin techo | | | | | | |
| Planeamiento Urbanístico /fecha aprobación/BOCM | | | | Clasificación /Calificación/ Zona de Ordenanza | | |
| Normas Subsidiarias/13-03-1992/ n° 95 del 22-4-1992 | | | | S.N.U.E.P. valor agropecuario | | |
| Protección de Patrimonio Histórico | | | | | | |
| Figura | Categoría | Tipología Específica | N° de registro | Administración competente | | |
| | | | | | | |
| Documentación legal: | | | | | | |
| Vigente S/N | Fecha Acto | Acto Legal | Cita Documento | BOCM | BOE | Entorno de protección |
| | | | | | | |
| Obras y usos permitidos | | | | | | |
| Obras: Las permitidas dentro de su grado de protección urbanística municipal. Las obras en los Bienes de Patrimonio Histórico se ajustarán a la Ley 3/2013, de 18 de junio, de Patrimonio Histórico de la CAM | | | | | | |
| Usos: Ver condiciones de uso del S.N.U.E.P. agropecuario y LSCM 2001. En las condiciones que sean compatibles con el art. 12 de la Ley 3/2013, de 18 de junio, de Patrimonio Histórico de la CAM. Estos usos serán permitidos si no son contrarios a la conservación del bien (valores protegidos) | | | | | | |
| Protección urbanística municipal | | | | | | |
| Tipo de Instrumento | Fecha Aprob. provisional | Fecha Aprob. definitiva | BOCM | Grado de Protección | | |
| Catálogo de Bienes y Espacios Protegidos | | | | A-0 | | |

BASE DE DATOS DE BIENES DE PATRIMONIO HISTÓRICO
Y ESPACIOS PROTEGIDOS DE LA SERNA DEL MONTE





| | |
|------------------|--------------------------------------|
| Nombre | Tinado y pilón abrevadero |
| CGPH | CM/0138/008 |
| Municipio | La Serna del Monte |
| CBEP | 28 |

| Afecciones normativas: | | | |
|--|---|---------------------------------------|-------------------------------|
| Afecta S/N: | NORMATIVA: | | |
| S | Ley 3/2013, de 18 de junio, de Patrimonio Histórico de la Comunidad de Madrid | | |
| N | Ley 16/1995, Forestal y de Protección de la Naturaleza | Monte sujeto a Régimen Especial (S/N) | |
| | | M.U.P. | Preservado anexo cartográfico |
| N | Ley 43/2003, de 21 de noviembre, de Montes , y Ley 21/2015, de 20 de julio, que la modifica | | |
| N | Hábitat: Directiva 92/43/CEE, del Consejo, de 21 de mayo de 1992, relativa a la conservación de los hábitats naturales y de la fauna y flora silvestres | | |
| N | Decreto 103/2014, de 3 de septiembre por el que se declara ZEC el LIC "cuenca del río Lozoya y Sierra Norte", y se aprueba su plan de gestión y el de la ZEPA "Alto Lozoya" | | |
| S | Ley 42/2007, de 13 de diciembre, del Patrimonio Natural y de la Biodiversidad | | |
| N | Curso fluvial: R. D. 1/2001, de 20 de julio, Ley de Aguas | | |
| N | Vía Pecuaria: Ley 8/1998, de 15 de junio, de Vías Pecuarias de la Comunidad de Madrid | | |
| N | Carretera: Ley 3/1991, de 7 de marzo, de Carreteras de la Comunidad de Madrid | | |
| N | Vía ferroviaria: Ley 39/2003, de 17 de noviembre, del Sector Ferroviario | | |
| N | Decreto 96/2009 de 18 de noviembre Plan de Ordenación de los Recursos Naturales de la Sierra de Guadarrama | Zona: | |
| | | Z.A.O.R.N. | Z.T. |
| Otros bienes de patrimonio histórico dentro del entorno del bien: | | | |
| | | | |

| Medidas necesarias para su adecuada conservación |
|---|
| Criterios de protección |
| Se protege implantación del edificio y el corral en las parcelas y muros de todos ellos, estructura, envolvente y configuración arquitectónica general (composición, volumetría, formación de huecos, materiales de construcción, fábrica de piedra edificio) |
| Medidas Correctoras |
| Techar y reponer la estructura interior de madera |
| Otras Condiciones |
| |

| | |
|------------------|--------------------------------------|
| Nombre | Tinado y pilón abrevadero |
| CGPH | CM/0138/008 |
| Municipio | La Serna del Monte |
| CBEP | 28 |

7.-DOCUMENTACIÓN GRÁFICA

| | |
|--|--|
| <p>Plano general</p>  | <p>Fotografía general</p>  |
| <p>Fotografía de detalle</p>  | <p>Cartografía histórica</p>  |